KUNSTWERK 9512-341

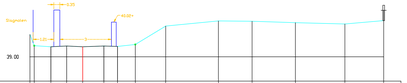

H 1: 100/ L 1: 100

MATEN TERREIN																		
MATEN SLIBLIJN																		
TUSSENAFST. TERREIN	0.00	0.90	0.90	0.90	1.23	0.79	1.03	1.77	3.07	1.97	2.52	2.00	2.26					
GECUM. AFST. TERREIN	0.00	0.90	1.80	2.70	3.93	4.72	5.75	7.52	10.59	12.56	15.08	17.08	19.34					

Donmel, Dwarsprofiel 214

KUNSTWERK 9512-341

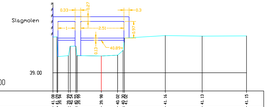

H 1: 100/ L 1: 100

MATEN TERREIN																		
MATEN SLIBLIJN																		
TUSSENAFST. TERREIN	0.00	0.90	0.90	0.90	1.41	0.96	0.90	2.38	2.15	2.58								
GECUM. AFST. TERREIN	0.00	0.90	1.80	2.70	4.11	5.07	5.97	8.35	10.50	13.08								

Donmel, Dwarsprofiel 215

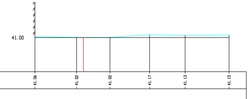

H 1: 100/ L 1: 100

MATEN TERREIN																		
MATEN SLIBLIJN																		
TUSSENAFST. TERREIN	0.00	2.43	1.94	2.31	2.07	2.56												
GECUM. AFST. TERREIN	0.00	2.43	4.37	6.68	8.75	11.31												

Donmel, Dwarsprofiel 216

KUNSTWERK 9512-341



H 1: 100/ L 1: 100

MATEN TERREIN																		
MATEN SLIBLIJN																		
TUSSENAFST. TERREIN	1.74	2.15	1.89	2.31	2.29	2.06	0.96	1.07	1.40	1.15	0.96	2.54	2.42					
GECUM. AFST. TERREIN	0.00	2.15	4.04	6.35	8.64	10.70	11.66	12.73	14.13	15.28	16.24	18.78	21.20					

Donmel, Dwarsprofiel 217

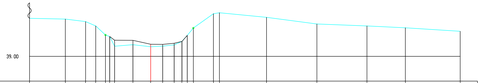

H 1: 100/ L 1: 100

MATEN TERREIN																		
MATEN SLIBLIJN																		
TUSSENAFST. TERREIN	2.08	1.19	0.90	0.90	1.07	1.03	0.79	0.67	1.17	0.90	2.75	2.93	2.50	2.23	3.20			
GECUM. AFST. TERREIN	0.00	2.08	3.27	4.17	5.07	6.14	7.17	7.96	8.63	9.80	10.70	13.45	16.38	18.88	21.11			

Donmel, Dwarsprofiel 218



H 1: 100/ L 1: 100

MATEN TERREIN																		
MATEN SLIBLIJN																		
TUSSENAFST. TERREIN	3.29	2.90	3.04	3.08	2.94	2.66	1.88	1.17	0.90	0.90	1.26	1.42	0.73	0.73	0.96	0.96	2.83	1.97	2.43	2.75
GECUM. AFST. TERREIN	0.00	3.29	6.19	9.23	12.17	14.83	16.71	17.88	18.78	19.68	20.94	22.36	23.09	23.82	24.78	25.74	28.57	30.54	32.97	35.72

Donmel, Dwarsprofiel 219

KUNSTWERK 9512-351 (hoeks geprojecteerd op as)

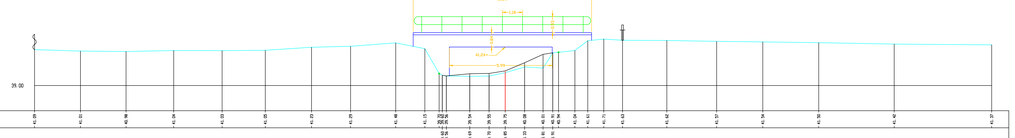

H 1: 100/ L 1: 100

MATEN TERREIN																												
MATEN SLIBLIJN																												
TUSSENAFST. TERREIN	0.67	0.43	0.78	0.82	0.70	0.70	0.27	0.43	1.69	0.80	1.37	1.17	0.94	1.13	1.07	0.94	0.75	0.94	1.09	0.98	0.90	0.69	3.25	4.40	5.67			
GECUM. AFST. TERREIN	0.00	0.67	1.10	1.88	2.70	3.40	3.70	3.97	4.40	6.09	6.89	8.26	9.43	10.37	11.50	12.57	13.51	14.26	15.20	16.29	17.27	18.17	21.42	25.82	31.49			

Donmel, Dwarsprofiel 220

H 1: 100/ L 1: 100

MATEN TERREIN																												
MATEN SLIBLIJN																												
TUSSENAFST. TERREIN	0.87	0.77	0.56	0.71	0.73	0.69	0.97	0.34	0.43	0.08	0.78	3.47	0.91	0.34	0.84	0.88												
GECUM. AFST. TERREIN	0.00	0.87	1.64	2.20	2.91	3.64	4.33	5.30	5.64	6.07	6.15	6.93	10.40	11.31	11.65	12.49	13.37	14.28	15.19	16.10	17.01	17.92	18.83	19.74	20.65	21.56	22.47	23.38

Donmel, Dwarsprofiel 221

MINISTERIE VAN DE VLAAMSE GEMEENSCHAP
DEPARTEMENT LEEFMILIEU EN INFRASTRUCTUUR

ADMINISTRATIE MILIEU-, NATUUR-, LAND- EN WATERBEHEER
AFDELING WATER

Topografische opmetingen van waterlopen:
Dommel, vallei Dommel

Perceel 7
Dommel

Opgemaakt door :
GEOMIJ B.V.
Raadhuisstraat 42
6061 EA
Posterholt
Nederland
tel. 0031 (0)475402829
fax. 0031 (0)475401255

Datum : 12-07-2001

Overzicht kaartbladen

DWARSPROFIELEN
214 t/m 221

Datum ontvangst

Nagezien door de adjunct van de directeur

ir. Filip Raymaekers — Datum

Voorgesteld door het afdelingshoofd

ir. Paul Thomas — Datum

Goedgekeurd door de directeur-generaal

Jean-Pierre Hermen — Datum

INDEX	DATUM	WIJZIGINGEN	GETEKEND	NAGEZIEN
A				
B				
C				

PLAN NR. 38
TOTAAL : 71

SCHAAL: 1 : 100

Bestelnr.
L 2000 S 0017 X