

Donmel, Dwarsprofiel 344

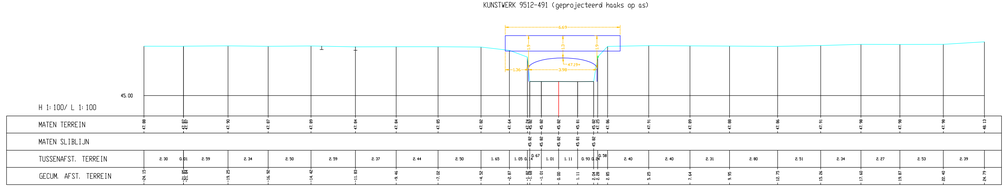

Donmel, Dwarsprofiel 345

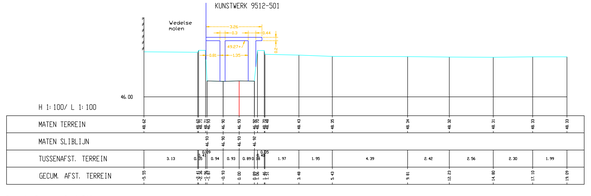

Donmel, Dwarsprofiel 346

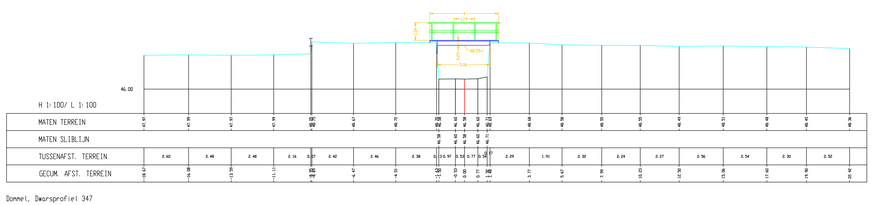

Donmel, Dwarsprofiel 347

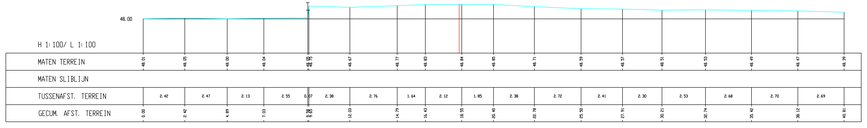

Donmel, Dwarsprofiel 348

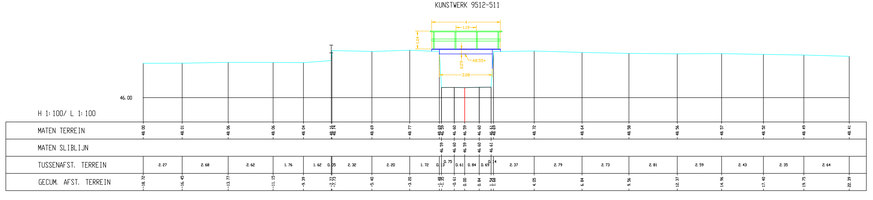

Donmel, Dwarsprofiel 349

MINISTERIE VAN DE VLAAMSE GEMEENSCHAP
DEPARTEMENT LEEFMILIEU EN INFRASTRUCTUUR

ADMINISTRATIE MILIEU-, NATUUR-, LAND- EN WATERBEHEER
AFDELING WATER

Topografische opmetingen van waterlopen:
Dommel, vallei Dommel

Perceel 7
Dommel

Opgemaakt door :
GEOMIJ B.V.
Raadhuisstraat 42
6061 EA
Posterholt
Nederland
tel. 0031 (0)475402829
fax. 0031 (0)475401255

Datum : 12-07-2001

DWARSPROFIELEN
344 t/m 349

Overzicht kaartbladen

Datum ontvangst

Nagezien door de adjunct van de directeur

ir. Filip Raymaekers — Datum

Voorgesteld door het afdelingshoofd

ir. Paul Thomas — Datum

Goedgekeurd door de directeur-generaal

Jean-Pierre Hermen — Datum

INDEX	DATUM	WIJZIGINGEN	GETEKEND	NAGEZIEN
A				
B				
C				

PLAN NR. 58
TOTAAL : 71

SCHAAL: 1 : 100

Besteknr.
L 2000 S 0017 X