


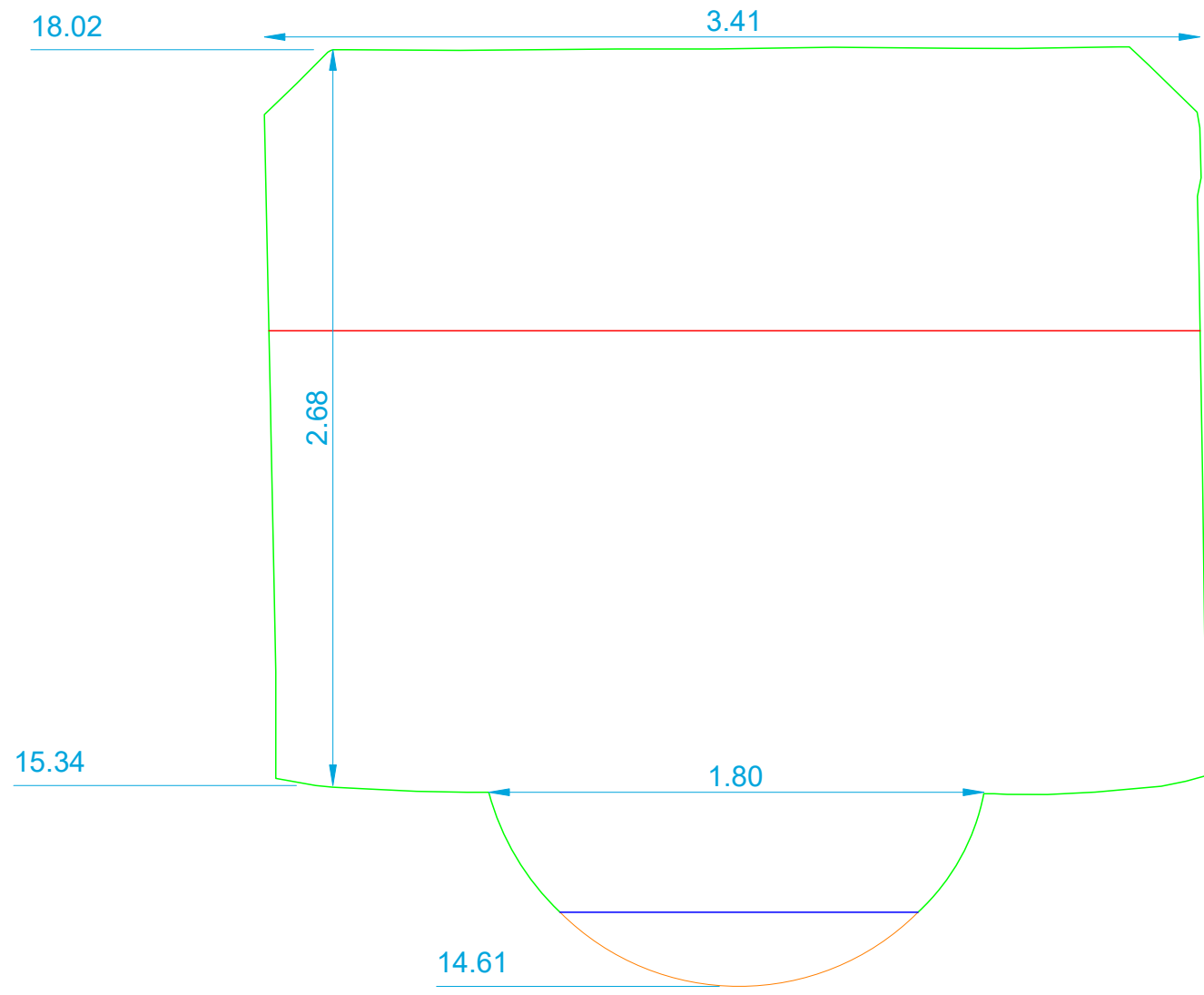


LEGENDE	
	opmeting bestaande toestand
	niveau rioolwater
	BOK o.b.v. typedwarsprofiel
<b>36.78</b>	dimensie (in meter)



Ref. hoogte 17.00 (mTAW; GPS-RTK)


**ibens landmeters**  
[www.landmeters.net](http://www.landmeters.net)

*IBENS LANDMETERS bvba*  
 Mechelsesteenweg 315f.2550 Kontich  
 Tel. 0495 18 51 61  
 E-mail [info@landmeters.net](mailto:info@landmeters.net)

Dossier: 8700 M07	Schaal	1/25
Datum : 28/02/22	Plannr.	**

**Machelen / Moerriool**  
 Dwarsprofiel - DP\_0064