















O426c
 Maldegem
 PROV.NR.:4.26c VHAG:664
 DP001

DWARSPROFIELPLAN

28/04/07

Besteknr. 36/06_TO-36

LEGENDE

-  beginpunt begroeiing
-  kruinbreedte
-  as dwarsprofiel
-  haag
-  gebouw
-  weide-afsluiting
-  afsluiting
-  beton
-  metselwerk
-  hoogstammige boom
-  laagstammige boom
-  vaste bodem
-  slibbodem
-  as rijweg

DWARSPROFIEL 1

Km 31.32m
 Hsch 1/100
 Lsch 1/100
 Vvlak 16.00 T.A.W.

