

O8032b WATERGANG V/D HOGE LANDEN
 (VHAG: 3998)
SINT-GILLIS-WAAS

Dwarsprofiel_107




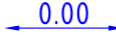









DWARSPROFIELPLAN

Kruinbreedtes zijn indicatief.

Opgemeten in: april 2017

Opgemeten volgens bestek: M-05-001

LEGENDE

-  beginpunt begroeiing
-  vaste bodem
-  slibbodem
-  kruinbreedte (m)
-  as dwarsprofiel
-  haag
-  weide-afsluiting
-  afsluiting
-  muur
-  beton
-  metselwerk
-  aarde
-  hout

DWARSPROFIEL 107

Km 268.45m
 Hsch 1/100
 Lsch 1/100
 Vvlak -1.00 T.A.W

