

**O8032b WATERGANG V/D HOGE LANDEN**  
 (VHAG: 3998)  
**SINT-GILLIS-WAAS**

Dwarsprofiel\_128




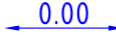









**DWARSPROFIELPLAN**

Kruinbreedtes zijn indicatief.

Opgemeten in: april 2017

Opgemeten volgens bestek: M-05-001

**LEGENDE**

-  beginpunt begroeiing
-  vaste bodem
-  slibbodem
-  kruinbreedte (m)
-  as dwarsprofiel
-  haag
-  weide-afsluiting
-  afsluiting
-  muur
-  beton
-  metselwerk
-  aarde
-  hout

**DWARSPROFIEL 128**

Km 1019.34m  
 Hsch 1/100  
 Lsch 1/100  
 Vvlak 0.00 T.A.W

