

OS180e GEEN NAAM
(VHAG: 51079)
MERELBEKE

OPM_OS180e_2020_Dwarsprofiel_DA20-1


























DWARSPROFIELPLAN

Aangeduide kruinbreedtes zijn indicatief.

Opgemeten in: Juni 2020

Opgemeten volgens bestek: TO/2019-01

LEGENDE

 vaste bodem	 as dwarsprofiel	 weide-afsluiting	 beginpunt begroeiing	 Hoogstammige boom	 schanskorven	 metselwerk in diverse materialen	 andere
 slibbodem	 haag	 afsluiting	 beginpunt Oeverversterking	 Laagstammige boom	 steenstorting	 erosiewerend weefsel	DP damplanken
 oeverversterking	 gebouw	 beginpunt verharding			 prefab elementen	 gefixeerde steenbestorting	Bt betuining
 kruinbreedte (m)	 straatnaam	 beginpunt Onverharde weg			 beton	 houtmatten	PB palen bordage

DWARSPROFIEL DA20-1

Hsch 1/100
Lsch 1/100
Vvlak 11.00T.A.W.

