




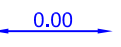






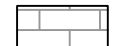




LEGENDE

-  beginpunt begroeiing
-  vaste bodem
-  slibbodem
-  strootnoom
-  as rijweg
-  kruinbreedte (m)
-  as dwarsprofiel
-  haag
-  gebouw
-  weide-afsluiting
-  afsluiting
-  beton
-  metselwerk
-  hoogstammige boom
-  laagstammige boom

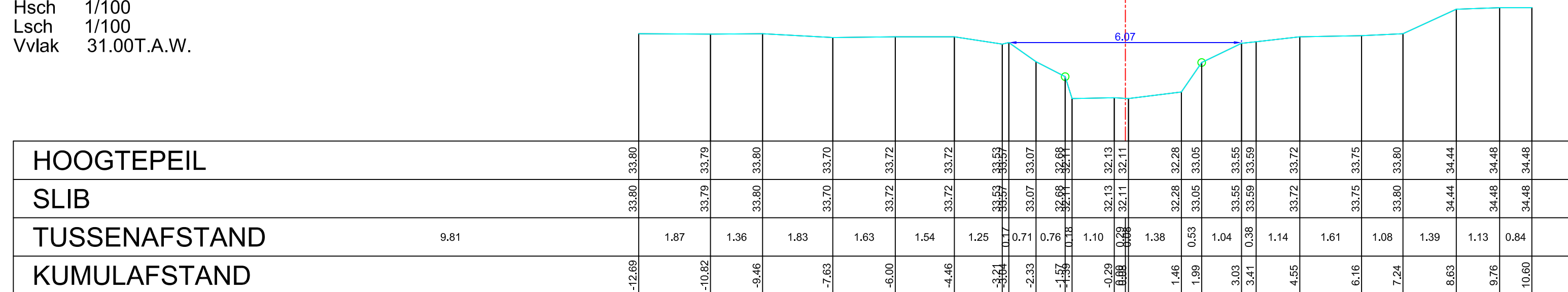
OS277 MOLENBEEK (VHAG: 5026) ZOTTEGEM

Dwarsprofiel_88

DWARSPROFIELPLAN

DWARSPROFIEL 88

Km 3289.37m
 Hsch 1/100
 Lsch 1/100
 Vvlak 31.00T.A.W.



Aangeduide kruinbreedtes zijn indicatief.

Opgemeten in: april/november 2013

Opgemeten volgens bestek: TO 2012-01