
























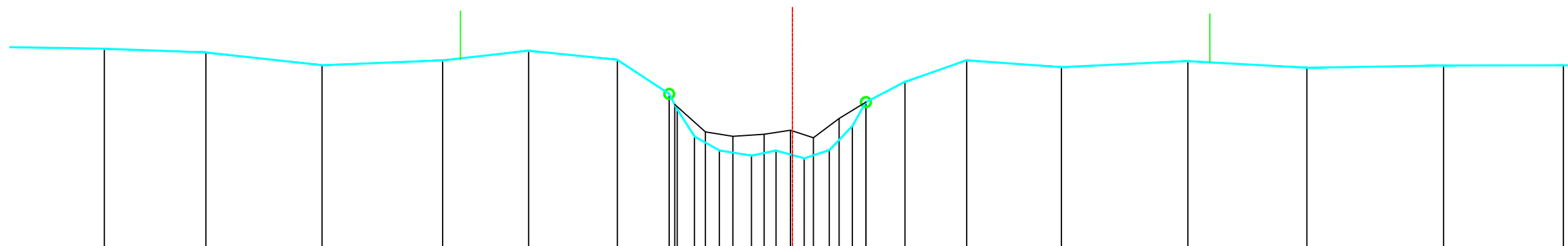


Legende

-  vaste bodem
-  kunstwerk
-  slibbodem
-  as dwarsprofiel
-  begin begroeiing
-  haag
-  boerand
-  bomenrij van loofbomen
-  bomenrij van naaldbomen
-  bomenrij van fruitbomen
-  duiker as
-  beton
-  metselwerk
-  gebouw
-  bergplaat
-  kaaimuur
-  afsluiting algemeen
-  afsluiting beton + gladde draad
-  afsluiting beton + prikkeldraad
-  afsluiting hout + gladde draad
-  afsluiting hout + prikkeldraad
-  afsluiting betonpalen en -platen
-  muurtje metselwerk
-  hout
-  metaal



PEIL VASTE BODEM	7.15	7.08	6.82	6.91	7.11	6.93	6.23	5.91	5.35	5.07	4.96	5.06	4.90	5.07	5.56	6.06	6.47	6.92	6.77	6.90	6.76	6.81	6.81	
TUSSENAFSTAND VASTE BODEM	2.80	2.08	2.38	2.47	1.76	1.82	1.06	0.16	0.35	0.51	0.66	0.50	0.58	0.51	0.47	0.28	0.80	1.27	1.94	2.59	2.44	2.80	2.46	
SAMENGESTELDE AFSTAND VASTE BODEM	16.35	18.44	20.82	23.29	25.05	26.87	27.93	28.10	28.45	28.96	29.62	30.12	30.70	31.22	31.69	31.97	32.77	34.04	35.98	38.57	41.01	43.81	46.27	
PEIL SLIBBODEM							6.01	5.44	5.35	5.40	5.48	5.32	5.72	6.06										
TUSSENAFSTAND SLIBBODEM								0.63	0.56	0.64	0.54	0.47	0.53	0.55										
SAMENGESTELDE AFSTAND SLIBBODEM							28.05	28.68	29.24	29.88	30.42	30.89	31.42	31.97										

Gemeente Haacht\_Boortmeerbeek

**B2096** **Leibeeck**

VHAG: 6558

Locatie atlaspunt (LB72): X-coördinaat: 165395,1919 Y-coördinaat: 186298,7522

DWARSPROFIELPLAN

Atlaspunt - 072  
Datum opmeting: 7/03/2001  
Schaal: 1/100

