
























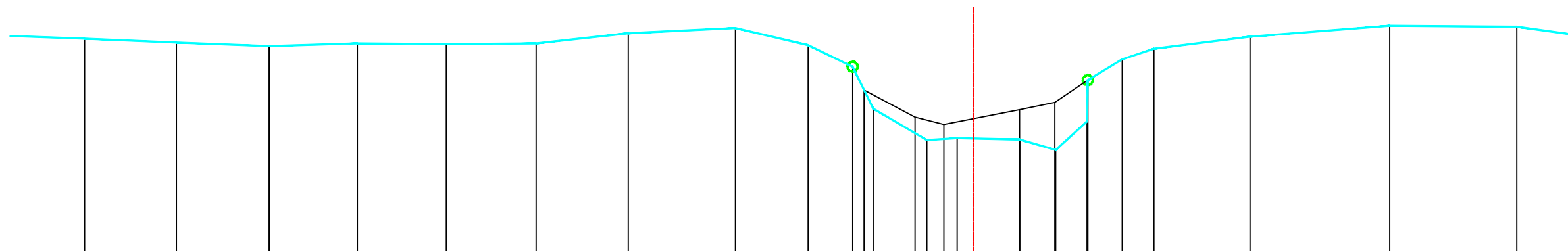


Legende

-  vaste bodem
-  kunstwerk
-  slibbodem
-  as dwarsprofiel
-  begin begroeiing
-  haag
-  boerand
-  bomenrij van loofbomen
-  bomenrij van naaldbomen
-  bomenrij van fruitbomen
-  duiker as
-  beton
-  metselwerk
-  gebouw
-  bergplaat
-  kaaimuur
-  afsluiting algemeen
-  afsluiting beton + gladde draad
-  afsluiting beton + prikkeldraad
-  afsluiting hout + gladde draad
-  afsluiting hout + prikkeldraad
-  afsluiting betonpalen en -platen
-  muurtje metselwerk
-  hout
-  metaal



PEIL VASTE BODEM	7.38	7.30	7.23	7.28	7.27	7.28	7.49	7.59	7.24	6.81	5.97	5.34	5.37	5.35	5.14	5.71	6.54	6.96	7.17	7.42	7.64	7.62	7.45
TUSSENAFSTAND VASTE BODEM	1.86	1.85	1.86	1.77	1.79	1.81	1.85	2.15	1.46	0.90	0.41	1.08	0.61	1.26	0.72	0.63	0.01	0.69	0.64	1.93	2.81	2.55	1.22
SAMENGESTELDE AFSTAND VASTE BODEM	3.58	5.43	7.29	9.07	10.85	12.66	14.51	16.67	18.13	19.02	19.44	20.51	21.12	22.38	23.10	23.74	23.75	24.44	25.08	27.01	29.82	32.38	33.59
PEIL SLIBBODEM										6.34	5.80	5.65	5.95	6.09	6.54								
TUSSENAFSTAND SLIBBODEM				19.25							1.02	0.58	1.52	0.71	0.66								
SAMENGESTELDE AFSTAND SLIBBODEM										19.25	20.28	20.86	22.38	23.09	23.75								

Gemeente Haacht_Boortmeerbeek

B2096 **Leibeek**

VHAG: 6558

Locatie atlaspunt (LB72): X-coördinaat: 165729,7139 Y-coördinaat: 185466,2681

DWARSPROFIELPLAN

Atlaspunt - 103
Datum opmeting: 7/03/2001
Schaal: 1/100

