






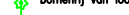

















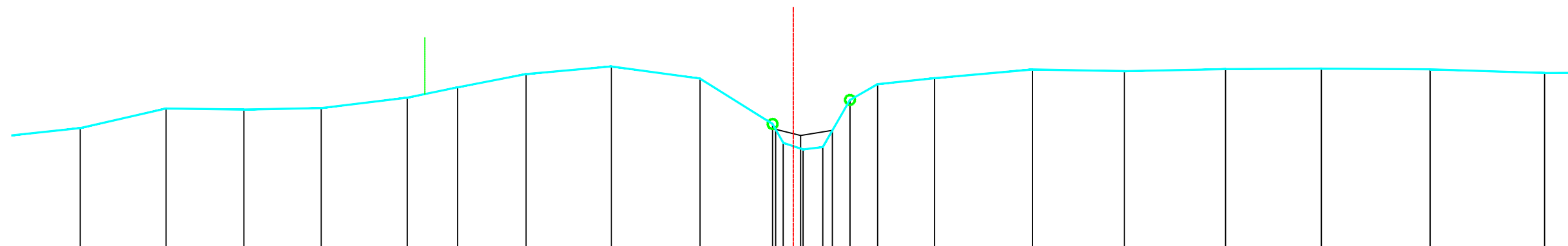


Legende

-  vaste bodem
-  kunstwerk
-  slibbodem
-  as dwarsprofiel
-  begin begroeiing
-  haag
-  boerand
-  bomenrij van loofbomen
-  bomenrij van naaldbomen
-  bomenrij van fruitbomen
-  duiker as
-  beton
-  metselwerk
-  gebouw
-  bergplaats
-  koalmuur
-  afsluiting algemeen
-  afsluiting beton + gladde draad
-  afsluiting beton + prikkeldraad
-  afsluiting hout + gladde draad
-  afsluiting hout + prikkeldraad
-  afsluiting betonpalen en -platen
-  muurtje metselwerk
-  hout
-  metaal



PEIL VASTE BODEM		16.52	16.93	16.90	16.93	17.15	17.36	17.63	17.79	17.54	16.61	16.22	16.09	16.13	17.10	17.43	17.55	17.73	17.69	17.73	17.75	17.73	17.65
TUSSENAFSTAND VASTE BODEM	2.23	1.76	1.60	1.59	1.77	1.04	1.40	1.75	1.82	1.49	0.22	0.41	0.40	0.56	0.57	1.17	2.01	1.89	2.08	1.97	2.23	2.35	
SAMENGESTELDE AFSTAND VASTE BODEM	7.20	8.97	10.56	12.15	13.92	14.95	16.36	18.11	19.93	21.42	21.63	22.04	22.45	23.00	23.57	24.74	26.75	28.64	30.71	32.68	34.91	37.26	
PEIL SLIBBODEM											16.50	16.37	16.48										
TUSSENAFSTAND SLIBBODEM											21.48	0.51	0.65										
SAMENGESTELDE AFSTAND SLIBBODEM											21.48	21.99	22.64										

Gemeente Leuven
B2016 **Leibeek**
 VHAG: 6564
 Locatie atlaspunt (LB72): X-coördinaat: 173562,2972 Y-coördinaat: 177070,2187

DWARSPROFIELPLAN
 Atlaspunt - 076
 Datum opmeting: 2001-10-29
 Schaal: 1/100

