






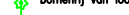











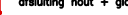





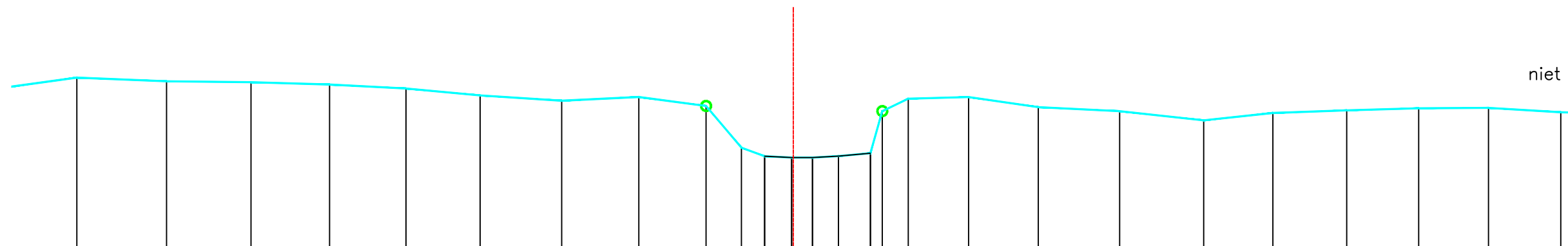


Legende

-  vaste bodem
-  kunstwerk
-  slibodem
-  as dwarsprofiel
-  begin begroeiing
-  haag
-  boerand
-  bomenrij van loofbomen
-  bomenrij van naaldbomen
-  bomenrij van fruitbomen
-  duiker as
-  beton
-  metselwerk
-  gebouw
-  bergplaats
-  koalmuur
-  afsluiting algemeen
-  afsluiting beton + gladde draad
-  afsluiting beton + prikkeldraad
-  afsluiting hout + gladde draad
-  afsluiting hout + prikkeldraad
-  afsluiting betonpalen en -platen
-  muurtje metselwerk
-  hout
-  metaal



PEIL VASTE BODEM	35.56	35.49	35.47	35.42	35.34	35.19	35.09	35.16	34.98	34.12	33.95	33.92	33.92	33.95	34.01	34.87	35.13	35.16	34.95	34.87	34.68	34.83	34.89	34.93	34.94	34.85	
TUSSENAFSTAND VASTE BODEM	1.56	1.84	1.73	1.61	1.57	1.52	1.68	1.58	1.38	0.73	0.48	0.55	0.43	0.54	0.65	0.24	0.53	1.24	1.43	1.67	1.73	1.42	1.52	1.48	1.43	1.48	
SAMENGESTELDE AFSTAND VASTE BODEM	2.89	4.73	6.46	8.08	9.64	11.17	12.84	14.42	15.80	16.53	17.01	17.56	17.99	18.52	19.18	19.42	19.95	21.19	22.62	24.29	26.02	27.44	28.95	30.43	31.86	33.35	
PEIL SLIBBODEM											33.95	33.92	33.92	33.95	34.01	34.87											
TUSSENAFSTAND SLIBBODEM						17.01						0.55	0.43	0.54	0.65												
SAMENGESTELDE AFSTAND SLIBBODEM						17.01					17.01	17.56	17.99	18.52	19.18	19.42											

Gemeente Bierbeek

**B2023 Molenbeek**

VHAG: 6557

Locatie atlaspunt (LB72): X-coördinaat: 176734,5154 Y-coördinaat: 172083,8454

DWARSPROFIELPLAN

Atlaspunt - 144  
Datum opmeting: 29/10/2001  
Schaal: 1/100

