






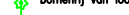

















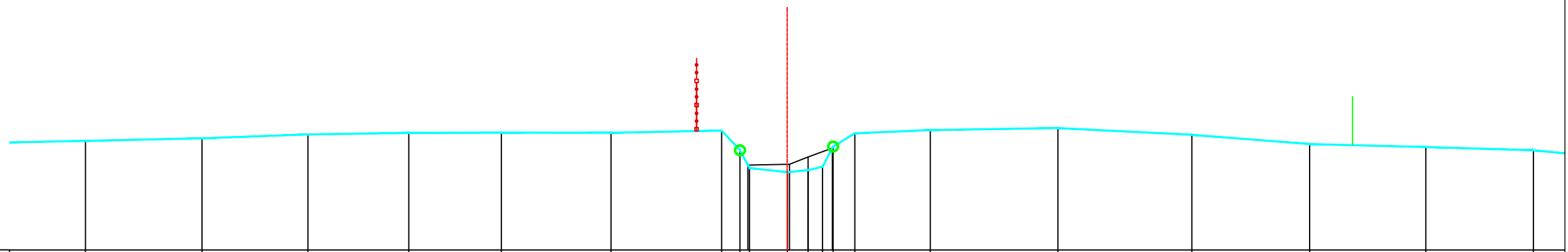


Legende

-  vaste bodem
-  kunstwerk
-  slibbodem
-  as dwarsprofiel
-  begin begroeiing
-  haag
-  boerand
-  bomenrij van loofbomen
-  bomenrij van naaldbomen
-  bomenrij van fruitbomen
-  duiker as
-  beton
-  metselwerk
-  gebouw
-  bergplaats
-  koalmuur
-  afsluiting algemeen
-  afsluiting beton + gladde draad
-  afsluiting beton + prikkeldraad
-  afsluiting hout + gladde draad
-  afsluiting hout + prikkeldraad
-  afsluiting betonpalen en -platen
-  muurtje metselwerk
-  hout
-  metaal



PEIL VASTE BODEM	39.25	39.30	39.38	39.41	39.42	39.42	39.46	39.06	38.69	38.60	38.65	38.72	39.13	39.41	39.47	39.51	39.37	39.18	39.12	39.06	
TUSSENAFSTAND VASTE BODEM	2.18	2.40	2.19	2.08	1.91	2.26	2.28	0.38	0.20	0.78	0.43	0.30	0.22	0.45	1.56	2.63	2.77	2.43	2.40	2.22	
SAMENGESTELDE AFSTAND VASTE BODEM	7.99	10.40	12.59	14.67	16.58	18.84	21.12	21.50	21.70	22.48	22.91	23.21	23.42	23.87	25.43	28.06	30.83	33.26	35.65	37.88	
PEIL SLIBBODEM								38.75	38.75	38.77	38.92	38.72	39.10								
TUSSENAFSTAND SLIBBODEM		21.67								0.86	0.38	0.50									
SAMENGESTELDE AFSTAND SLIBBODEM								21.67		22.52	22.91	23.41									

Gemeente Bierbeek

**B2023 Molenbeek**

VHAG: 6557

Locatie atlaspunt (LB72): X-coördinaat: 178240,7712 Y-coördinaat: 171825,9154

DWARSPROFIELPLAN

Atlaspunt - 188

Datum opmeting: 29/10/2001

Schaal: 1/100

