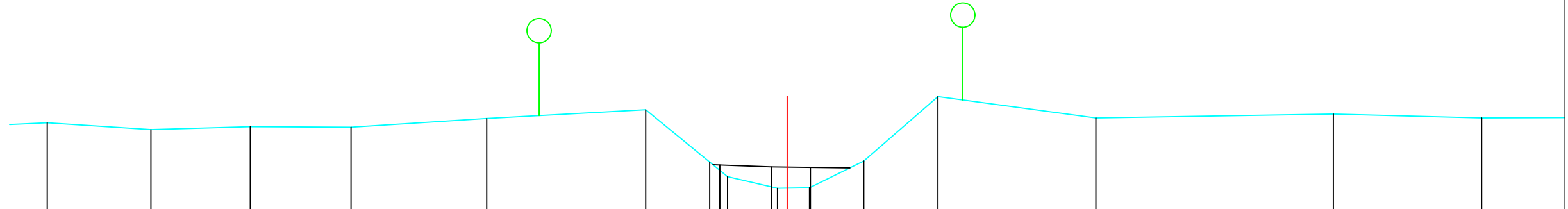
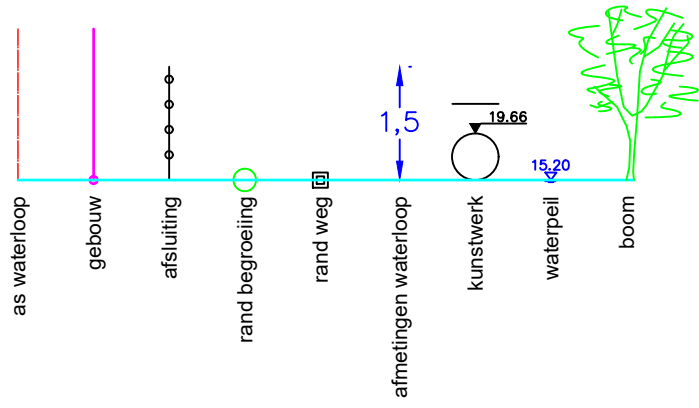



Legende



BODEMPEIL	10.95	10.81	10.87	10.86	11.04	11.22	10.14	9.84	9.60	9.61	10.16	11.49	11.05	11.13	11.05		
SLIBBODEM							10.08	10.04	10.03								
CUMULAFSTAND	7.84	9.98	12.03	14.11	16.91	20.19	21.51	21.88	22.91	23.11	23.57	24.69	26.22	29.48	34.38	37.44	
TUSSENAFSTAND		2.14	2.05	2.08	2.80	3.28	1.32	0.37	1.03	0.20	0.46	1.12	1.53	3.26	4.90	3.06	2.90

Gemeente Tremelo <b>B2006</b> <b>Vrouwvliet</b> VHAG: 6553 Locatie atlaspunt (LB72): X-coördinaat: 174337,1994 Y-coördinaat: 188324,962		DWARSPROFIELPLAN Atlaspunt - 816 Datum opmeting: 1/07/2000 Schaal: 1/100	 <b>VLAAMS- BRABANT</b>
--	--	---	--