
























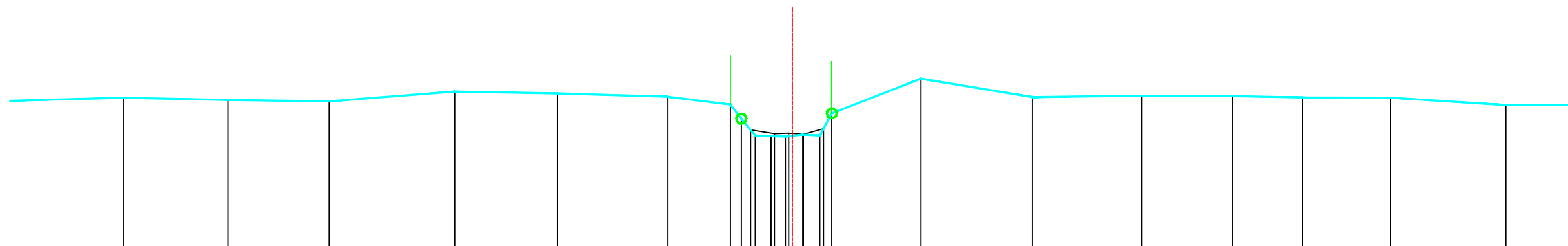


Legende

-  vaste bodem
-  kunstwerk
-  slibbodem
-  as dwarsprofiel
-  begin begroeiing
-  haag
-  boerand
-  bomenrij van loofbomen
-  bomenrij van naaldbomen
-  bomenrij van fruitbomen
-  duiker as
-  beton
-  metselwerk
-  gebouw
-  bergplaat
-  kaaimuur
-  afsluiting algemeen
-  afsluiting beton + gladde draad
-  afsluiting beton + prikkeldraad
-  afsluiting hout + gladde draad
-  afsluiting hout + prikkeldraad
-  afsluiting betonpalen en -platen
-  muurtje metselwerk
-  hout
-  metaal



PEIL VASTE BODEM	18.15	18.10	18.07	18.27	18.24	18.17	18.01	18.01	18.01	18.01	18.01	18.54	18.16	18.19	18.18	18.15	18.15	18.00	
TUSSENAFSTAND VASTE BODEM	2.53	2.15	2.08	2.57	2.11	2.26	1.28	0.23	0.29	0.32	0.29	1.83	2.28	2.24	1.86	1.44	1.80	2.36	1.95
SAMENGESTELDE AFSTAND VASTE BODEM	11.58	13.73	15.81	18.38	20.48	22.75	24.03	24.26	24.54	24.86	25.16	27.94	30.22	32.46	34.32	35.76	37.56	39.93	
PEIL SLIBBODEM							17.49	17.41	17.42	17.40	17.51								
TUSSENAFSTAND SLIBBODEM	24.44						0.49	0.29	0.30	0.41									
SAMENGESTELDE AFSTAND SLIBBODEM							24.44	24.93	25.23	25.53	25.94								

Gemeente Kortenberg

B2117 **Zuurbeek**

VHAG: 6604

Locatie atlaspunt (LB72): X-coördinaat: 165802,3936 Y-coördinaat: 178709,3865

DWARSPROFIELPLAN

Atlaspunt - 005

Datum opmeting: 12/03/2001

Schaal: 1/100

