
























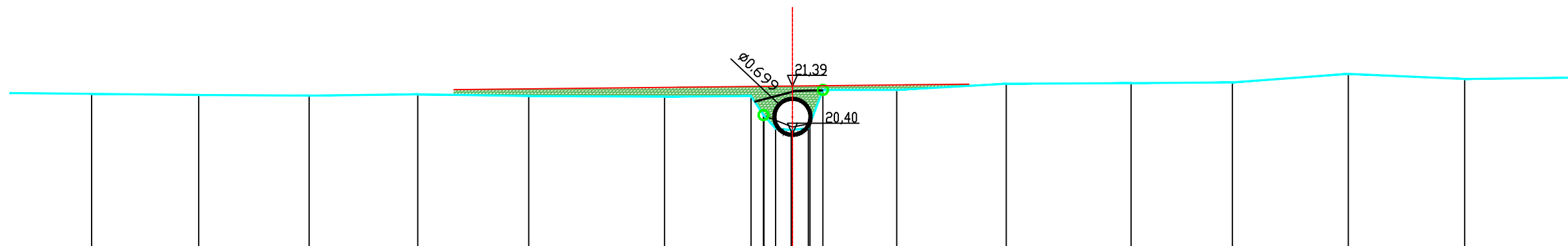


Legende

-  vaste bodem
-  kunstwerk
-  slibbodem
-  as dwarsprofiel
-  begin begroeiing
-  haag
-  boerand
-  bomenrij van loofbomen
-  bomenrij van naaldbomen
-  bomenrij van fruitbomen
-  duiker as
-  beton
-  metselwerk
-  gebouw
-  bergplaat
-  kaaimuur
-  afsluiting algemeen
-  afsluiting beton + gladde draad
-  afsluiting beton + prikkeldraad
-  afsluiting hout + gladde draad
-  afsluiting hout + prikkeldraad
-  afsluiting betonpalen en -platen
-  muurtje metselwerk
-  hout
-  metaal

Kunstwerk 6604/91 stroomafwaarts
Landbouwbrug



PEIL VASTE BODEM	21.23	21.20	21.19	21.22	21.18	21.17	21.18	21.18	21.17	21.31	21.43	21.45	21.46	21.64	21.53	21.52
TUSSENAFSTAND VASTE BODEM	2.54	2.19	2.26	2.23	2.28	2.78	1.77	0.26	0.25	0.32	0.35	0.30	1.51	2.25	2.56	2.08
SAMENGESTELDE AFSTAND VASTE BODEM	10.29	12.49	14.75	16.98	19.26	22.04	23.81	24.07	24.31	24.63	24.99	25.29	26.80	29.04	31.60	33.68
PEIL SLIBBODEM							20.78	20.78	20.55	20.61						
TUSSENAFSTAND SLIBBODEM		24.08						0.58	0.36							
SAMENGESTELDE AFSTAND SLIBBODEM							24.08	24.66	25.02							

Gemeente Kortenberg

B2117 **Zuurbeek**

VHAG: 6604

Locatie atlaspunt (LB72): X-coördinaat: 166238,654 Y-coördinaat: 178089,4267

DWARSPROFIELPLAN

Atlaspunt - 040

Datum opmeting: 12/03/2001

Schaal: 1/100

