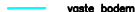
























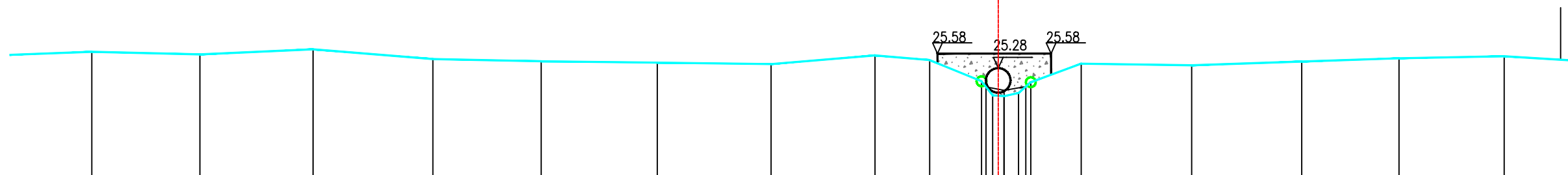


Legende

-  vaste bodem
-  kunstwerk
-  slibbodem
-  as dwarsprofiel
-  begin begroeiing
-  haag
-  boerand
-  bomenrij van loofbomen
-  bomenrij van naaldbomen
-  bomenrij van fruitbomen
-  duiker as
-  beton
-  metselwerk
-  gebouw
-  bergplaat
-  kaaimuur
-  afsluiting algemeen
-  afsluiting beton + gladde draad
-  afsluiting beton + prikkeldraad
-  afsluiting hout + gladde draad
-  afsluiting hout + prikkeldraad
-  afsluiting betonpalen en -platen
-  muurtje metselwerk
-  hout
-  metaal

Kunstwerk 6604/141 stroomopwaarts

Landbouwbrug



PEIL VASTE BODEM	25.62	25.56	25.67	25.47	25.42	25.39	25.37	25.54	25.45	25.02	25.02	25.02	25.02	25.37	25.34	25.42	25.48	25.52	25.43
TUSSENAFSTAND VASTE BODEM	2.13	2.20	2.30	2.44	2.20	2.36	2.32	2.12	1.11	1.06	0.23	0.23	0.23	1.03	2.25	2.24	1.98	2.14	1.48
SAMENGESTELDE AFSTAND VASTE BODEM	8.48	10.68	12.98	15.43	17.63	19.99	22.31	24.43	25.54	26.60	26.83	27.06	27.30	28.63	30.88	33.12	35.10	37.24	38.72
PEIL SLIBBODEM										24.90	24.83	24.83	24.91						
TUSSENAFSTAND SLIBBODEM										26.69	27.06	27.50							
SAMENGESTELDE AFSTAND SLIBBODEM										26.69	27.06	27.50							

Gemeente Kortenberg

**B2117** **Zuurbeek**

VHAG: 6604

Locatie atlaspunt (LB72): X-coördinaat: 165687,8434 Y-coördinaat: 177274,4819

DWARSPROFIELPLAN

Atlaspunt - 071

Datum opmeting: 12/03/2001

Schaal: 1/100

