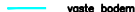
























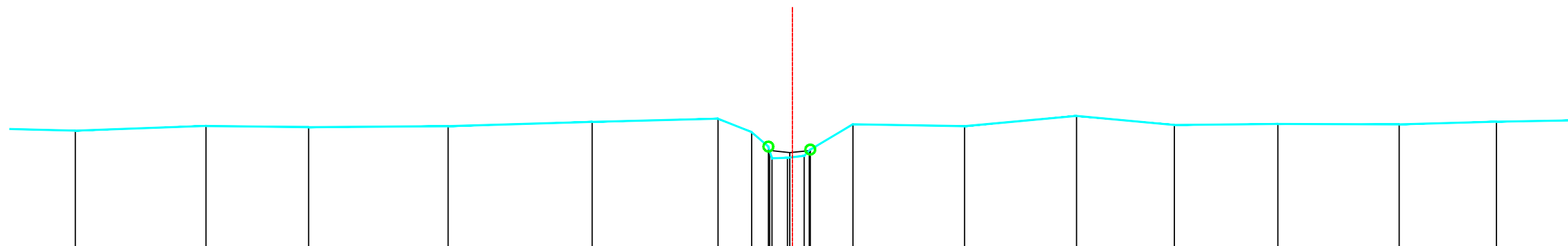


Legende

-  vaste bodem
-  kunstwerk
-  slibbodem
-  as dwarsprofiel
-  begin begroeiing
-  haag
-  boerand
-  bomenrij van loofbomen
-  bomenrij van naaldbomen
-  bomenrij van fruitbomen
-  duiker as
-  beton
-  metselwerk
-  gebouw
-  bergplaat
-  kaaimuur
-  afsluiting algemeen
-  afsluiting beton + gladde draad
-  afsluiting beton + prikkeldraad
-  afsluiting hout + gladde draad
-  afsluiting hout + prikkeldraad
-  afsluiting betonpalen en -platen
-  muurtje metselwerk
-  hout
-  metaal



PEIL VASTE BODEM	25.47	25.57	25.54	25.56	25.65	25.72	25.44	25.14	24.90	24.91	24.96	25.08	25.60	25.56	25.77	25.59	25.61	25.60	25.65	
TUSSENAFSTAND VASTE BODEM	0.37	2.68	2.11	2.86	2.95	2.58	0.69	0.34	0.07	0.32	0.34	0.12	0.88	2.29	2.30	2.00	2.12	2.49	1.99	2.72
SAMENGESTELDE AFSTAND VASTE BODEM	9.36	12.04	14.15	17.01	19.96	22.54	23.23	23.57	23.65	23.97	24.31	24.43	25.31	27.60	29.89	31.90	34.02	36.51	38.50	
PEIL SLIBBODEM							25.07	25.02	25.02	25.06										
TUSSENAFSTAND SLIBBODEM		23.60						0.41	0.40											
SAMENGESTELDE AFSTAND SLIBBODEM							23.60	24.01	24.41											

Gemeente Kortenberg

B2117 **Zuurbeek**

VHAG: 6604

Locatie atlaspunt (LB72): X-coördinaat: 165660,9597 Y-coördinaat: 177239,3654

DWARSPROFIELPLAN

Atlaspunt - 072

Datum opmeting: 12/03/2001

Schaal: 1/100



**VLAAMS-
BRABANT**