
























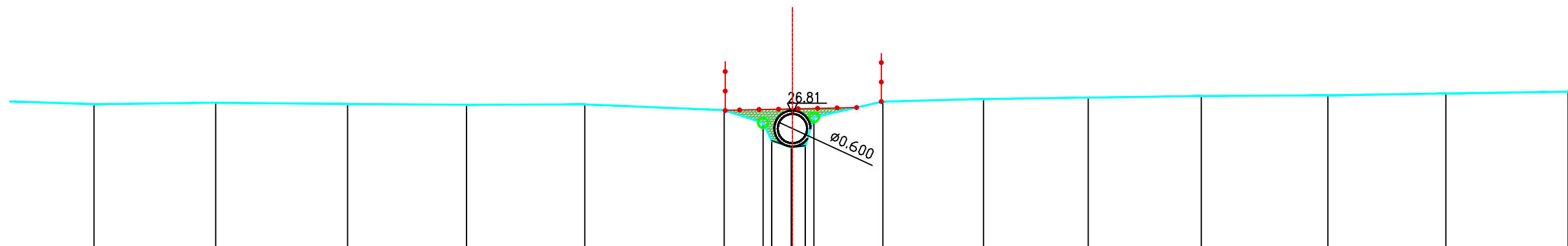


Legende

-  vaste bodem
-  kunstwerk
-  slibbodem
-  as dwarsprofiel
-  begin begroeiing
-  haag
-  boerand
-  bomenrij van loofbomen
-  bomenrij van naaldbomen
-  bomenrij van fruitbomen
-  duiker as
-  beton
-  metselwerk
-  gebouw
-  bergplaat
-  kaaimuur
-  afsluiting algemeen
-  afsluiting beton + gladde draad
-  afsluiting beton + prikkeldraad
-  afsluiting hout + gladde draad
-  afsluiting hout + prikkeldraad
-  afsluiting betonpalen en -platen
-  muurtje metselwerk
-  hout
-  metaal

Kunstwerk 6604/161 stroomafwaarts
Landbouwbrug



PEIL VASTE BODEM	27.01	27.05	27.02	27.00	27.01	26.89	26.63	26.27	26.13	26.16	26.75	27.07	27.12	27.15	27.18	27.20	27.23	27.27
TUSSENAFSTAND VASTE BODEM	2.45	2.49	2.70	2.44	2.43	2.86	0.80	0.18	0.40	0.29	0.18	1.41	2.06	2.15	2.32	2.60	2.42	2.51
SAMENGESTELDE AFSTAND VASTE BODEM	12.20	14.70	17.40	19.84	22.26	25.12	25.92	26.09	26.50	26.78	26.96	28.37	30.44	32.58	34.90	37.50	39.91	42.42
PEIL SLIBBODEM							26.27	26.13	26.16									
TUSSENAFSTAND SLIBBODEM	26.09							0.40	0.29									
SAMENGESTELDE AFSTAND SLIBBODEM	26.09						26.09	26.50	26.78									

Gemeente Kortenberg

B2117 **Zuurbeek**

VHAG: 6604

Locatie atlaspunt (LB72): X-coördinaat: 165519,6626 Y-coördinaat: 177058,4412

DWARSPROFIELPLAN

Atlaspunt - 078

Datum opmeting: 12/03/2001

Schaal: 1/100

