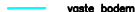
























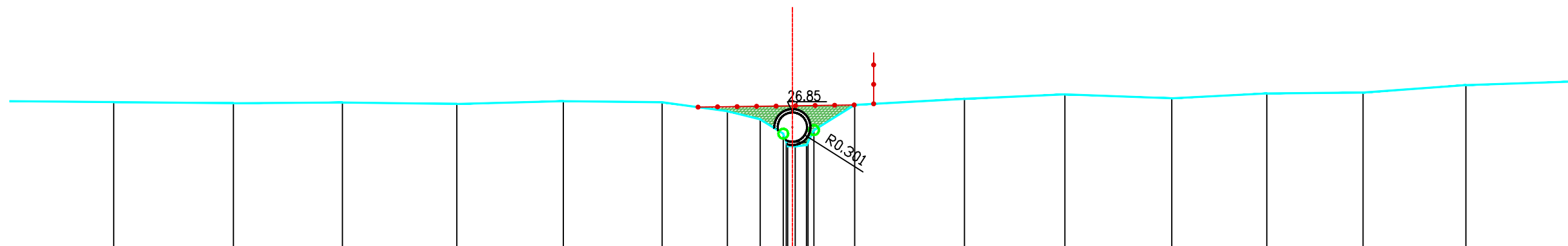


Legende

-  vaste bodem
-  kunstwerk
-  slibbodem
-  as dwarsprofiel
-  begin begroeiing
-  haag
-  boerand
-  bomenrij van loofbomen
-  bomenrij van naaldbomen
-  bomenrij van fruitbomen
-  duiker as
-  beton
-  metselwerk
-  gebouw
-  bergplaat
-  kaaimuur
-  afsluiting algemeen
-  afsluiting beton + gladde draad
-  afsluiting beton + prikkeldraad
-  afsluiting hout + gladde draad
-  afsluiting hout + prikkeldraad
-  afsluiting betonpalen en -platen
-  muurtje metselwerk
-  hout
-  metaal

Kunstwerk 6604/161 stroomopwaarts
Landbouwbrug



PEIL VASTE BODEM	27.06	27.03	27.05	27.02	27.08	27.05	26.87	26.70	26.41	26.12	26.17	26.48	27.00	27.12	27.22	27.14	27.24	27.25	27.41	27.48	
TUSSENAFSTAND VASTE BODEM	2.36	2.45	2.24	2.35	2.18	2.03	1.34	0.67	0.47	0.09	0.12	0.15	0.84	2.25	2.06	2.19	1.95	1.97	2.11	2.27	
SAMENGESTELDE AFSTAND VASTE BODEM	6.93	9.39	11.62	13.97	16.15	18.18	19.52	20.19	20.66	20.95	20.90	21.14	21.29	22.12	24.37	26.43	28.62	30.57	32.55	34.65	36.93
PEIL SLIBBODEM									26.24	26.24	26.24										
TUSSENAFSTAND SLIBBODEM				20.72							0.45										
SAMENGESTELDE AFSTAND SLIBBODEM				20.72					20.72	21.17											

Gemeente Kortenberg

B2117 **Zuurbeek**

VHAG: 6604

Locatie atlaspunt (LB72): X-coördinaat: 165518,0762 Y-coördinaat: 177056,6042

DWARSPROFIELPLAN

Atlaspunt - 079

Datum opmeting: 12/03/2001

Schaal: 1/100

