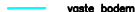
























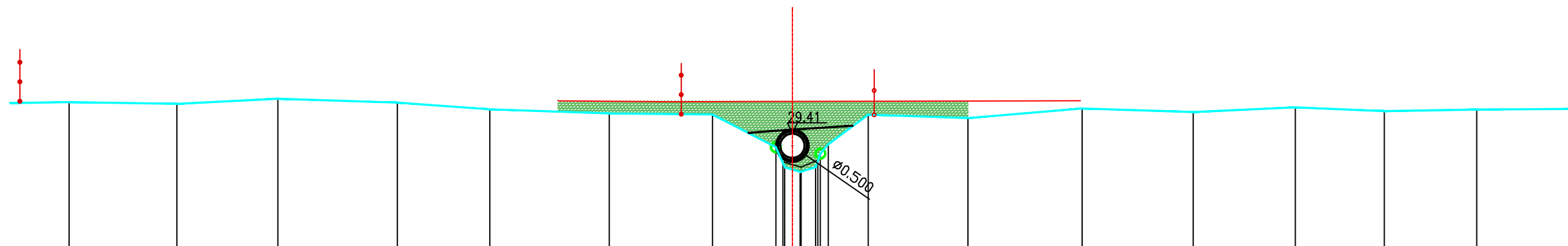


Legende

-  vaste bodem
-  kunstwerk
-  slibbodem
-  as dwarsprofiel
-  begin begroeiing
-  haag
-  boerand
-  bomenrij van loofbomen
-  bomenrij van naaldbomen
-  bomenrij van fruitbomen
-  duiker as
-  beton
-  metselwerk
-  gebouw
-  bergplaat
-  kaaimuur
-  afsluiting algemeen
-  afsluiting beton + gladde draad
-  afsluiting beton + prikkeldraad
-  afsluiting hout + gladde draad
-  afsluiting hout + prikkeldraad
-  afsluiting betonpalen en -platen
-  muurtje metselwerk
-  hout
-  metaal

Kunstwerk 6604/181 stroomopwaarts
Landbouwbrug



PEIL VASTE BODEM	30.06	30.02	30.13	30.05	29.91	29.83	29.80	29.13	28.72	28.62	29.00	29.80	29.73	29.93	29.85	29.95	29.87	29.90	29.92
TUSSENAFSTAND VASTE BODEM	1.17	2.21	2.07	2.45	1.89	2.45	2.12	1.30	0.18	0.32	0.32	0.82	2.04	2.34	2.28	2.09	1.82	1.89	2.02
SAMENGESTELDE AFSTAND VASTE BODEM	15.71	17.92	19.99	22.44	24.34	26.79	28.90	30.20	30.38	30.70	31.02	32.10	34.14	36.48	38.76	40.85	42.68	44.57	46.59
PEIL SLIBBODEM								28.83	28.72	28.62	28.87								
TUSSENAFSTAND SLIBBODEM	30.35							0.37	0.34										
SAMENGESTELDE AFSTAND SLIBBODEM								31.06											

Gemeente Kortenberg

B2117 **Zuurbeek**

VHAG: 6604

Locatie atlaspunt (LB72): X-coördinaat: 165364,7742 Y-coördinaat: 176884,6535

DWARSPROFIELPLAN

Atlaspunt - 087

Datum opmeting: 12/03/2001

Schaal: 1/100



**VLAAMS-
BRABANT**